

**iabin**

Red Interamericana de  
Información sobre Biodiversidad

**Red InterAmericana de Información en  
Biodiversidad (IABIN)  
con el apoyo de la Fundación Betty and Gordon  
Moore**

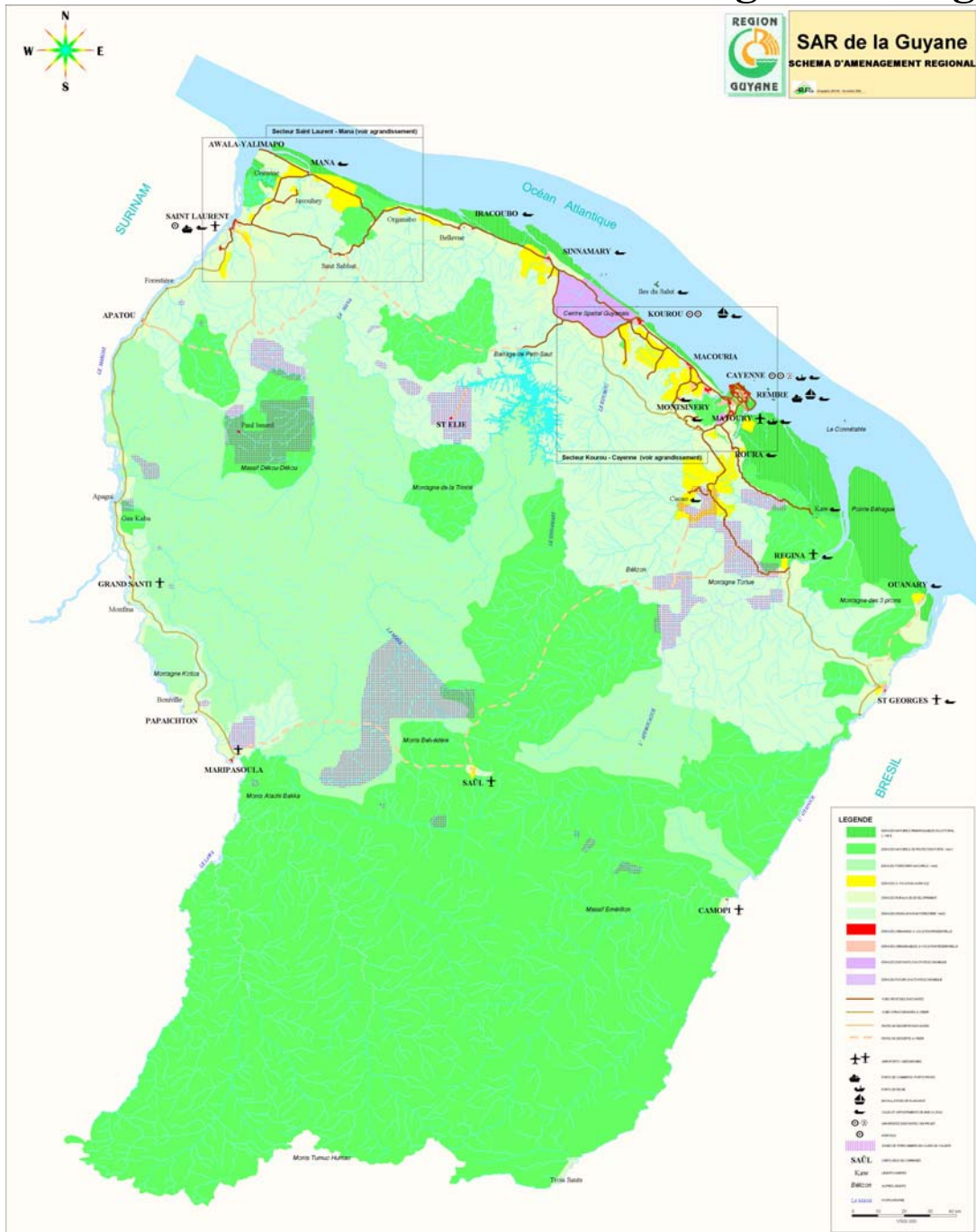
**Taller sobre Información de las Areas Protegidas  
de la Cuenca Amazónica**

**22-25 Junio 2005 -- Hotel Gamboa, Panamá**


























# GUYANA FRANCESA

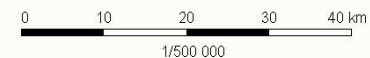
- **ESTRUCTURA ADMINISTRATIVA**
  - MEDD
  - DIREN

# ZONAGE DU Schema Aménagement Regional 2002



## LEGENDE

-  ESPACES NATURELS REMARQUABLES DU LITTORAL L.146.6
-  ESPACES NATURELS DE PROTECTION FORTE: Vert 1
-  ESPACES FORESTIERS NATURELS: Vert2
-  ESPACES A VOCATION AGRICOLE
-  ESPACES RURAUX DE DEVELOPPEMENT
-  ESPACES D'EXPLOITATION FORESTIERE: Vert3
-  ESPACES URBAINES A VOCATION RESIDENTIELLE
-  ESPACES URBAINISABLES A VOCATION RESIDENTIELLE
-  ESPACES EXISTANTS D'ACTIVITE ECONOMIQUE
-  ESPACES FUTURS D'ACTIVITE ECONOMIQUE
-  VOIES REVETUES EXISTANTES
-  VOIES STRUCTURANTES A CREER
-  PISTES DE DESSERTE EXISTANTES
-  PISTES DE DESSERTE A CREER
-  AEROPORTS / AERODROMES
-  PORTS DE COMMERCE / PORTS PRIVES
-  PORTS DE PECHE
-  INSTALLATIONS DE PLAISANCE
-  CALES ET APPONTEMENTS DE MISE A L'EAU
-  UNIVERSITES EXISTANTES / EN PROJET
-  HOPITAUX
-  ZONES DE TITRES MINIER EN COURS DE VALIDITE
-  SAÜL CHEFS LIEUX DE COMMUNES
-  Kaw LIEUDITS HABITES
-  Bélizon AUTRES LIEUDITS
-  LA MANA HYDROGRAPHE



# GUYANA FRANCESA

- **COLABORACIONES**
  - Otros Ministerios
  - ONFCS, ONF
  - Universidad Antilles Guyane
  - Centros de Investigacion:
    - Cirad, IRD, CNRS, etc.
  - WWF, etc.

# GUYANA FRANCESA

- **LOS ESPACIOS NATURALES PROTEGIDOS**
  - Reservas naturales
  - Reservas naturales privadas
  - Reservas biológicas
  - Decretos prefectorales de protección de biotopo
  - Parque Natural regional
  - Parque Nacional
  - Conservatorio del litoral
  - Decretos específicos para la caza
  - Sitios y monumentos naturales

# Réserves naturelles de France

## *Qu'est-ce qu'une réserve naturelle ?*

- **un espace naturel** protégeant un patrimoine naturel remarquable par une réglementation adaptée tenant aussi compte du contexte local,
- **un instrument réservé** à des enjeux patrimoniaux forts de niveau régional, national ou international : espaces, espèces et objets géologiques rares ou caractéristiques, milieux naturels fonctionnels et représentatifs,
  - **un outil de protection à long terme** pour les générations futures,
- **un territoire géré à des fins conservatoires** et de manière planifiée, par un organisme local spécialisé et une équipe compétente,
  - **un site** dont la gestion est orientée et évaluée de façon concertée, notamment grâce à un comité consultatif réunissant les acteurs locaux,
- **un lieu de sensibilisation** à la protection de la biodiversité, de la nature et d'éducation à l'environnement,
  - **un pôle de développement** local durable.



# Reservas Naturales Privadas

- Créée à l'initiative de son propriétaire par AP d'une durée de 6 ans renouvelable après avis : des communes, administrations et commission des sites
- Objectifs similaires au RNN
- Changer de statut prévu avec la mise en place des RNR

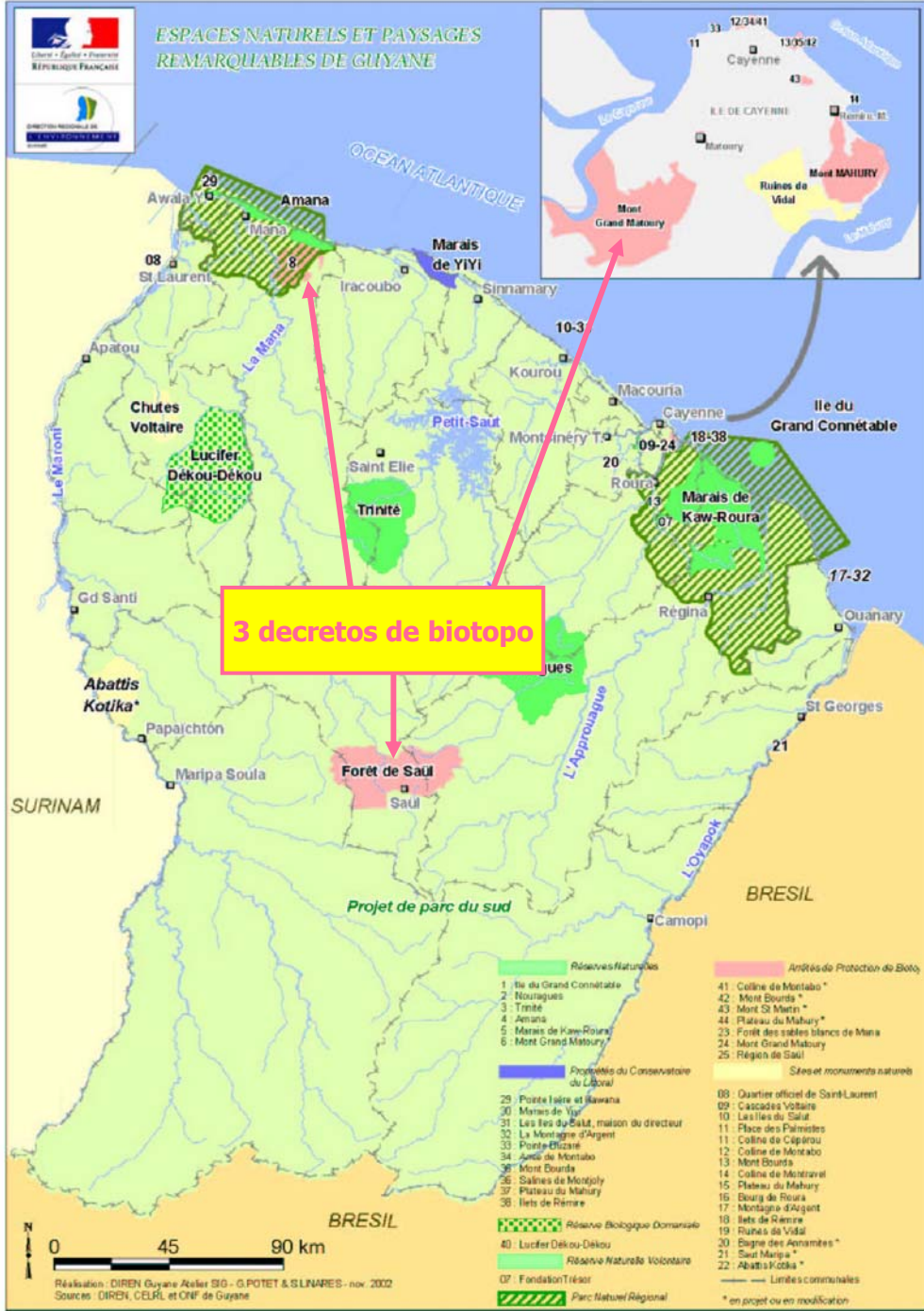


# Reserva biologica

- Convention entre MEDD/MAAPR/ONF de février 81 puis l'art L133-1 du code Forestier
- Objectif globalement similaire aux RN
- En Guyane RBD de Lucifer Dékou-Dékou créée en 1995 sur 110000ha



ESPACES NATURELS ET PAYSAGES  
REMARQUABLES DE GUYANE



**3 decretos de biotope**

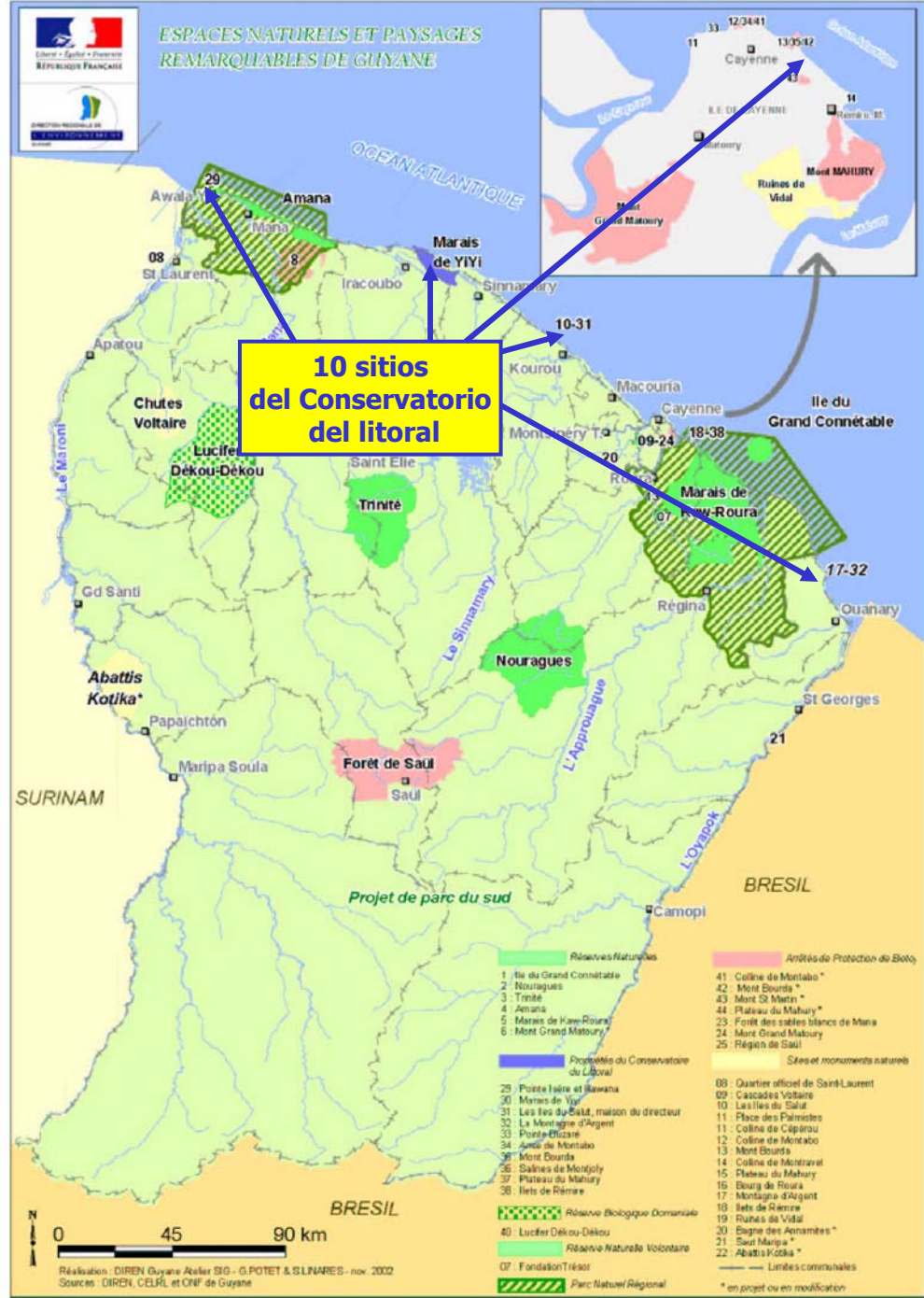
- |   |  |
|---|--|
| <p><b>Réserves Naturelles</b></p> <ul style="list-style-type: none"> <li>1 Ile du Grand Connétable</li> <li>2 Rouragues</li> <li>3 Trinité</li> <li>4 Amana</li> <li>5 Marais de Kaw-Roura</li> <li>6 Mont Grand Matoury</li> </ul> <p><b>Projet de Parc du Sud</b></p> <ul style="list-style-type: none"> <li>29 Pointe Isère et Kawana</li> <li>30 Marais de Yiyi</li> <li>31 Les Iles du Salut, maison du directeur</li> <li>32 La Montagne d'Argent</li> <li>33 Pointe-Bicazé</li> <li>34 Anse de Montabo</li> <li>36 Mont Bourde</li> <li>26 Salines de Montjoly</li> <li>37 Plateau de Mahury</li> <li>38 Ilets de Rimare</li> </ul> <p><b>Réserve Biologique Dominiale</b></p> <ul style="list-style-type: none"> <li>40 Lucifer Dékou-Dékou</li> </ul> <p><b>Réserve Naturelle Volontaire</b></p> <ul style="list-style-type: none"> <li>07 Fondation Trésor</li> </ul> <p><b>Parc Naturel Régional</b></p> | <p><b>Arrière de Protection de Biotope</b></p> <ul style="list-style-type: none"> <li>41 Colline de Montabo *</li> <li>42 Mont Bourde *</li> <li>43 Mont St Martin *</li> <li>44 Plateau de Mahury *</li> <li>23 Forêt des sables blancs de Mana</li> <li>24 Mont Grand Matoury</li> <li>25 Région de Saül</li> </ul> <p><b>Sites et monuments naturels</b></p> <ul style="list-style-type: none"> <li>09 Quartier officiel de Saint-Laurent</li> <li>02 Cascades Voltaire</li> <li>10 Les Iles du Salut</li> <li>11 Place des Palmistes</li> <li>11 Colline de Cûpirou</li> <li>12 Colline de Montabo</li> <li>13 Mont Bourde</li> <li>14 Colline de Montravail</li> <li>15 Plateau de Mahury</li> <li>16 Bourg de Roura</li> <li>17 Montagne d'Argent</li> <li>18 Ilets de Rimare</li> <li>19 Ruines de Vidal</li> <li>20 Baigne des Annamites *</li> <li>21 Saül Maripa *</li> <li>22 Abatis Kotika *</li> </ul> <p><small>* en projet ou en modification</small></p> |
|---|--|

# Las adquisiciones del CEL

- artL322-1 à L322-14/R.243-1 à R243-34
- Protection de terrains situés sur le littoral et/ou rivages lacustres
- Le conseil des rivages (4 élus CR+CG) donne son avis avant les acquisitions
- Gestion assurée par collectivités ou tiers



ESPACES NATURELS ET PAYSAGES  
REMARQUABLES DE GUYANE



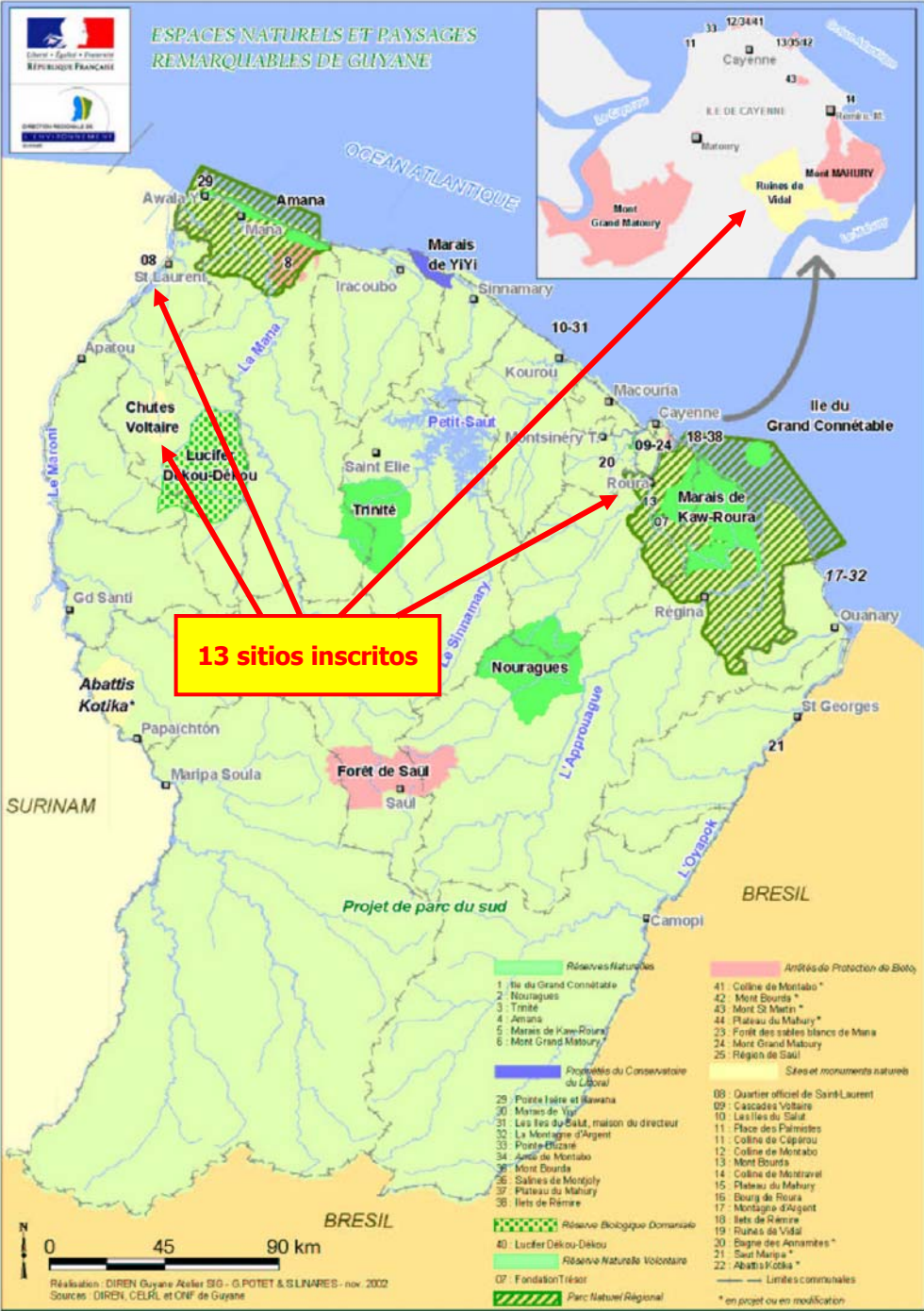
**10 sites  
del Conservatorio  
del litoral**

- |  |  |
|--|--|
| <ul style="list-style-type: none"> <li><span style="display: inline-block; width: 15px; height: 10px; background-color: #90EE90; border: 1px solid black; margin-right: 5px;"></span> Réserves naturelles</li> <li>1. Ile du Grand Connétable</li> <li>2. Nouragues</li> <li>3. Trinité</li> <li>4. Amana</li> <li>5. Marais de Kaw-Roura</li> <li>6. Mont Grand Matoury</li> </ul>  | <ul style="list-style-type: none"> <li><span style="display: inline-block; width: 15px; height: 10px; background-color: #FFB6C1; border: 1px solid black; margin-right: 5px;"></span> Aires de Protection de Biote</li> <li>41. Colline de Montabo *</li> <li>42. Mont Bourda *</li> <li>43. Mont St Martin *</li> <li>44. Plateau du Mahury *</li> <li>23. Forêt des sables blancs de Mana</li> <li>24. Mont Grand Matoury</li> <li>25. Région de Saul</li> </ul>   |
| <ul style="list-style-type: none"> <li><span style="display: inline-block; width: 15px; height: 10px; background-color: #ADD8E6; border: 1px solid black; margin-right: 5px;"></span> Projets du Conservatoire du Littoral</li> <li>29. Pointe Iaire et Kawana</li> <li>30. Marais de Yiyi</li> <li>31. Les Iles du Salut, maison du directeur</li> <li>32. La Montagne d'Argent</li> <li>33. Pointe-Bicarré</li> <li>34. Amis de Montabo</li> <li>36. Mont Bourda</li> <li>35. Salines de Montpoly</li> <li>37. Plateau de Mahury</li> <li>38. Ilets de Ramare</li> </ul> | <ul style="list-style-type: none"> <li><span style="display: inline-block; width: 15px; height: 10px; background-color: #90EE90; border: 1px dashed black; margin-right: 5px;"></span> Réserve Biologique Domestique</li> <li>40. Lucifer Dékou-Dékou</li> <li><span style="display: inline-block; width: 15px; height: 10px; background-color: #90EE90; border: 1px solid black; margin-right: 5px;"></span> Réserve Naturelle Volontaire</li> <li>07. Fondation Trésor</li> <li><span style="display: inline-block; width: 15px; height: 10px; background-color: #90EE90; border: 2px solid black; margin-right: 5px;"></span> Parc National Régional</li> </ul> |
| <ul style="list-style-type: none"> <li>09. Quartier officiel de Saint-Laurent</li> <li>08. Cascades Voltaire</li> <li>10. Les Iles du Salut</li> <li>11. Place des Palmistes</li> <li>11. Colline de Ciparou</li> <li>12. Colline de Montabo</li> <li>13. Mont Bourda</li> <li>14. Colline de Montravail</li> <li>15. Plateau du Mahury</li> <li>16. Bourg de Roura</li> <li>17. Montagne d'Argent</li> <li>18. Ilets de Ramare</li> <li>19. Ruines de Vidal</li> <li>20. Baigne des Annonimés *</li> <li>21. Saul Maripa *</li> <li>22. Abattis Kotika *</li> </ul>       | <ul style="list-style-type: none"> <li><span style="display: inline-block; width: 15px; height: 10px; border-bottom: 1px solid black; margin-right: 5px;"></span> Sites et monuments naturels</li> </ul>   |

0 45 90 km

Réalisation: DIREN Guyane Atelier SIG - G.POTET & S.LINARES - nov 2002  
Sources: DIREN, CELRL et ONF de Guyane

\* en projet ou en modification



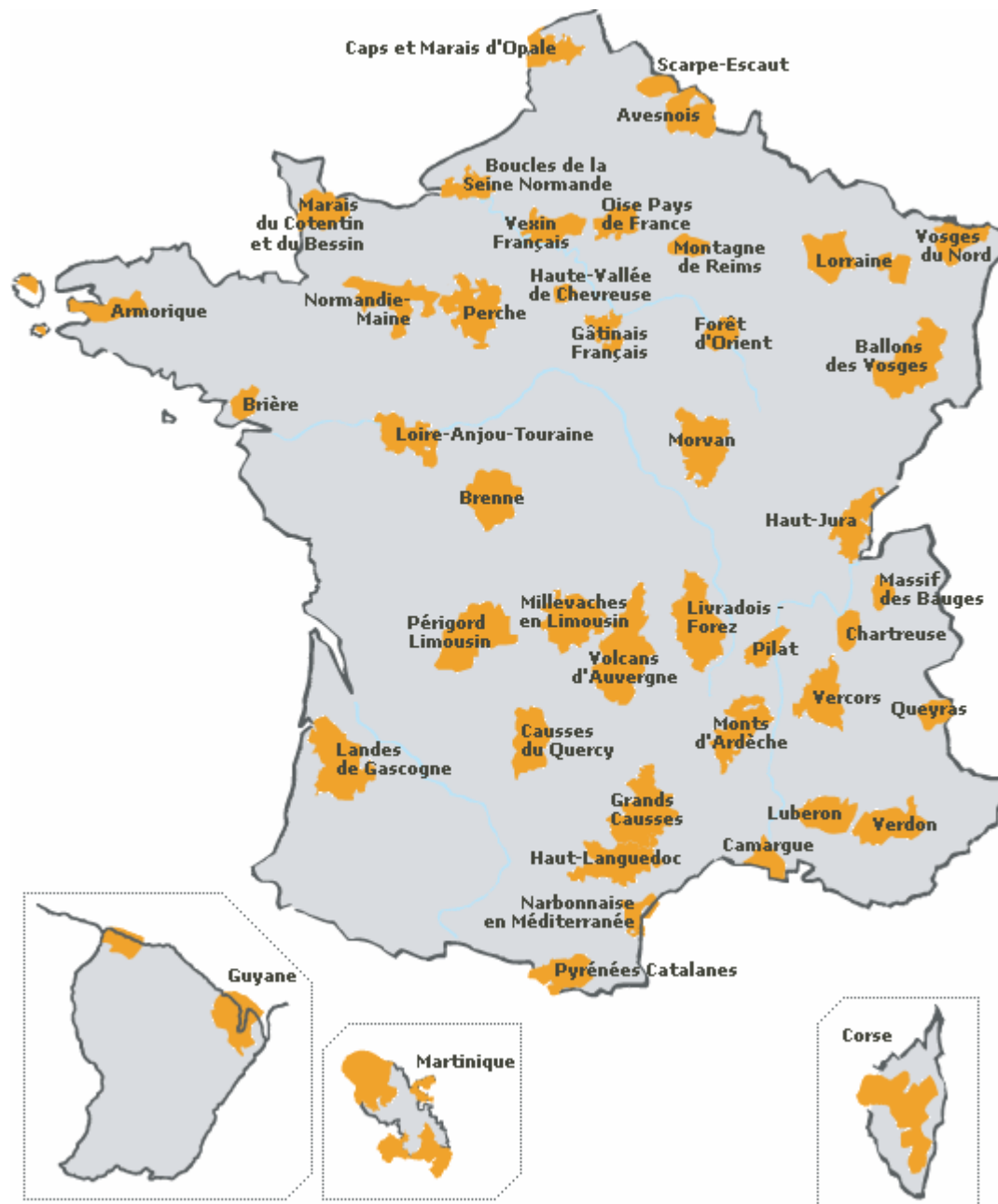
**13 sitios inscritos**

- |   |  |
|---|--|
| <p><b>Réserves naturelles</b></p> <ul style="list-style-type: none"> <li>1. Ile du Grand Connétable</li> <li>2. Nouragues</li> <li>3. Trinité</li> <li>4. Amana</li> <li>5. Marais de Kaw-Roura</li> <li>6. Mont Grand Matoury</li> </ul>   | <p><b>Arrière de Protection de Biote</b></p> <ul style="list-style-type: none"> <li>41. Colline de Montabo *</li> <li>42. Mont Bourda *</li> <li>43. Mont St Martin *</li> <li>44. Plateau du Mahury *</li> <li>23. Forêt des sables blancs de Mana</li> <li>24. Mont Grand Matoury</li> <li>25. Région de Saul</li> </ul>   |
| <p><b>Projets du Conservatoire du Littoral</b></p> <ul style="list-style-type: none"> <li>29. Pointe Iaire et Kawana</li> <li>30. Marais de Yiyi</li> <li>31. Les Iles du Salut, maison du directeur</li> <li>32. La Montagne d'Argent</li> <li>33. Pointe-Éclair</li> <li>34. Amis de Montabo</li> <li>36. Mont Bourda</li> <li>35. Salines de Montjoly</li> <li>37. Plateau de Mahury</li> <li>38. Ilets de Ramare</li> </ul> | <p><b>Sites et monuments naturels</b></p> <ul style="list-style-type: none"> <li>09. Quartier officiel de Saint-Laurent</li> <li>09. Cascades Voltaire</li> <li>10. Les Iles du Salut</li> <li>11. Place des Palmistes</li> <li>11. Colline de Ciparou</li> <li>12. Colline de Montabo</li> <li>13. Mont Bourda</li> <li>14. Colline de Montravail</li> <li>15. Plateau du Mahury</li> <li>16. Bourg de Roua</li> <li>17. Montagne d'Argent</li> <li>18. Sels de Rémare</li> <li>19. Ruines de Vidal</li> <li>20. Baigne des Annoncées *</li> <li>21. Saul Maria *</li> <li>22. Abatis Kotika *</li> </ul> |
| <p><b>Réserve Biologique Domestique</b></p> <ul style="list-style-type: none"> <li>40. Lucifer Dékou-Dékou</li> </ul>   |  |
| <p><b>Réserve Naturelle Volontaire</b></p> <ul style="list-style-type: none"> <li>07. Fondation Trésor</li> </ul>   |  |
| <p><b>Parc Naturel Régional</b></p> <ul style="list-style-type: none"> <li>13. Marais de Kaw-Roura</li> </ul>   |  |

0 45 90 km

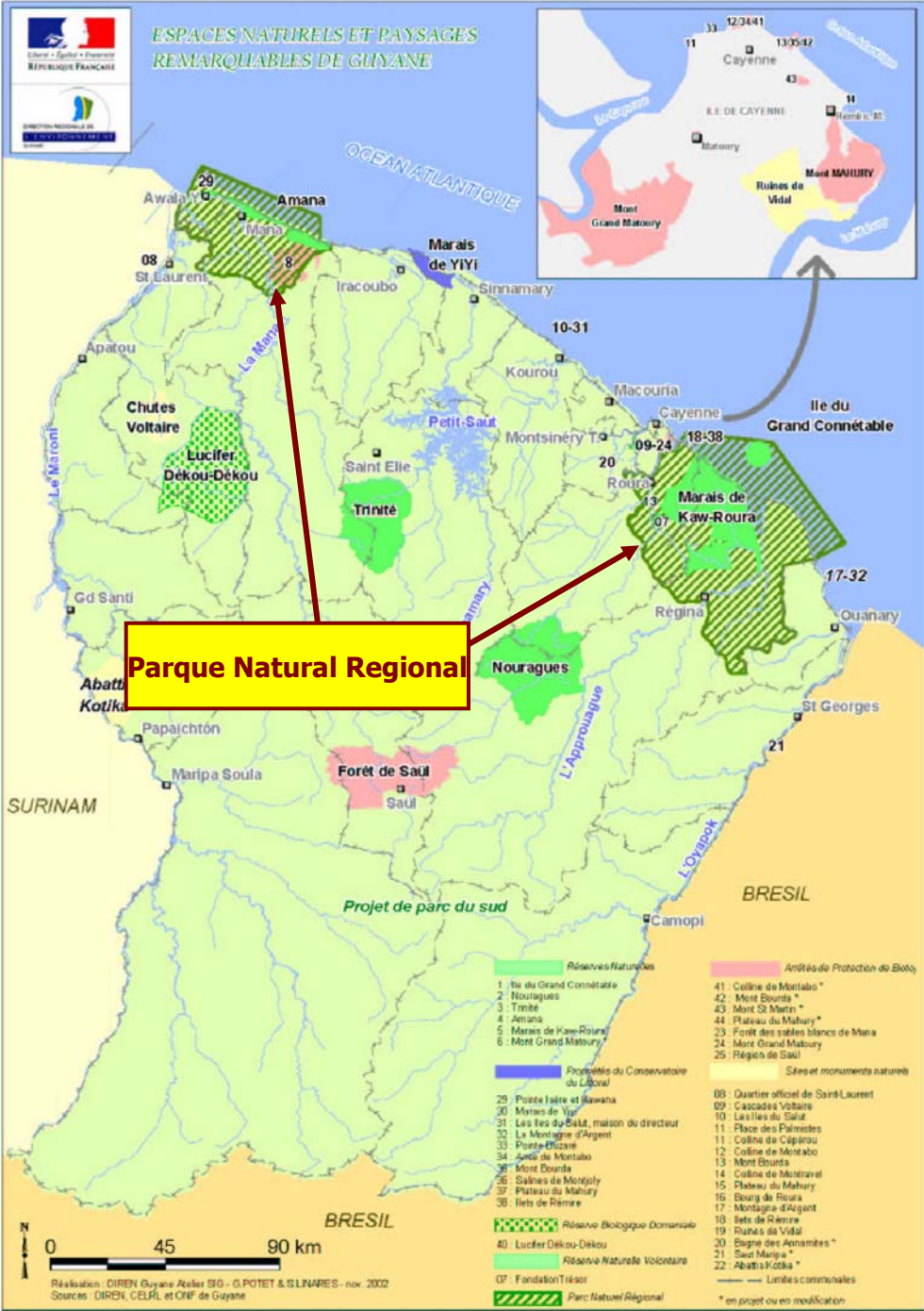
# Los parques regionales

- Territorios relevantes: Intéres patrimonial relevante para la region con suficinetes elementos reconocidos a nivel nacional y/o internacional
- Preservacion de las riquezas naturales, culturales y humanas (tradiciones populares, know how tecnicos)
- 44 Parques naturales régionales, 12 % del territorio nacional, 3690 comunas, mas de 7 millones de hectareas y mas de 3 millones de habitantes.





# ESPACES NATURELS ET PAYSAGES REMARQUABLES DE GUYANE



**Parque Natural Regional**

- |   |   |
|---|---|
| <ul style="list-style-type: none"> <li>1 Ile du Grand Connétable</li> <li>2 Nouragues</li> <li>3 Trinité</li> <li>4 Amana</li> <li>5 Marais de Kaw-Roura</li> <li>6 Mont Grand Matoury</li> </ul>   | <ul style="list-style-type: none"> <li>41 Colline de Montabo *</li> <li>42 Mont Bourda *</li> <li>43 Mont St Miens *</li> <li>44 Plateau du Mahury *</li> <li>23 Forêt des sables blancs de Mena</li> <li>24 Mont Grand Matoury</li> <li>25 Région de Saul</li> </ul>   |
| <ul style="list-style-type: none"> <li>29 Pointe Isère et Sawana</li> <li>30 Marais de Yiyi</li> <li>31 Les Iles du Salut, maison du directeur</li> <li>32 Le Montagne d'Argent</li> <li>33 Pointe-Élizaire</li> <li>34 Aède de Montabo</li> <li>36 Mont Bourda</li> <li>36 Sables de Montjoly</li> <li>37 Plateau du Mahury</li> <li>38 Ilets de Rémire</li> </ul> | <ul style="list-style-type: none"> <li>08 Quartier officiel de Saint-Laurent</li> <li>09 Cascades Voltaire</li> <li>10 Les Iles du Salut</li> <li>11 Place des Palmistes</li> <li>11 Colline de Cépéro</li> <li>12 Colline de Montabo</li> <li>13 Mont Bourda</li> <li>14 Colline de Montravail</li> <li>15 Plateau du Mahury</li> <li>16 Bourg de Roura</li> <li>17 Montagne d'Argent</li> <li>18 Ilets de Rémire</li> <li>19 Ruines de Vidal</li> <li>20 Baigne des Annamites *</li> <li>21 Saul Maripa *</li> <li>22 Abattis Kotika *</li> </ul> |
| <ul style="list-style-type: none"> <li>40 Lucifer Dekou-Dekou</li> <li>07 Fondation Tréar</li> </ul>  | <ul style="list-style-type: none"> <li>Sites et monuments naturels</li> </ul>   |



Réalisation: DIREN Guyane Ateliers SIG - G. POTET & S. LINAIRE - nov. 2002  
Sources: DIREN, CELRL, et ONF de Guyane





## 12 AÑOS DE RÉFLEXION ALREDEDOR DEL PROYECTO DE PARQUE

- ↪ 1993 : le protocole d'accord
- ↪ 1995 : Absence d'unanimité
- ↪ 1997-98 : Une volonté de réappropriation locale du projet
- ↪ 1999-2002 : Approfondissement des réflexions
- ↪ 2003 : De nouvelles orientations ...
- ↪ 2005 : finalisation du projet





## LA MISSION PARA LA CREACION DEL PARQUE

### - Une Chef de Mission accompagnée d'une équipe de 25 agents

➤ Mène des études et organise la concertation entre les différents acteurs

➤ Locaux : un siège à Cayenne, trois délégations sur le terrain (Maroni, Saül-Regina, Camopi-Trois sauts)

### - Un Comité de pilotage (56 membres)

➤ Définit les grandes orientations de la Mission parc

➤ Coprésidents : le Préfet et le Président du Conseil régional

➤ Quatre collèges : Élus et autorités coutumières/ Administrations et organismes/Scientifiques/Associations





## UN METODO DE TRABAJO

### *Concertation sur le terrain*

- Constitution des trois groupes de travail thématiques

- Respect des modes de vie des populations locales
- Organisation et champs de compétences du Parc
- Zonage

- Constitution d'une cellule d'expertise juridique

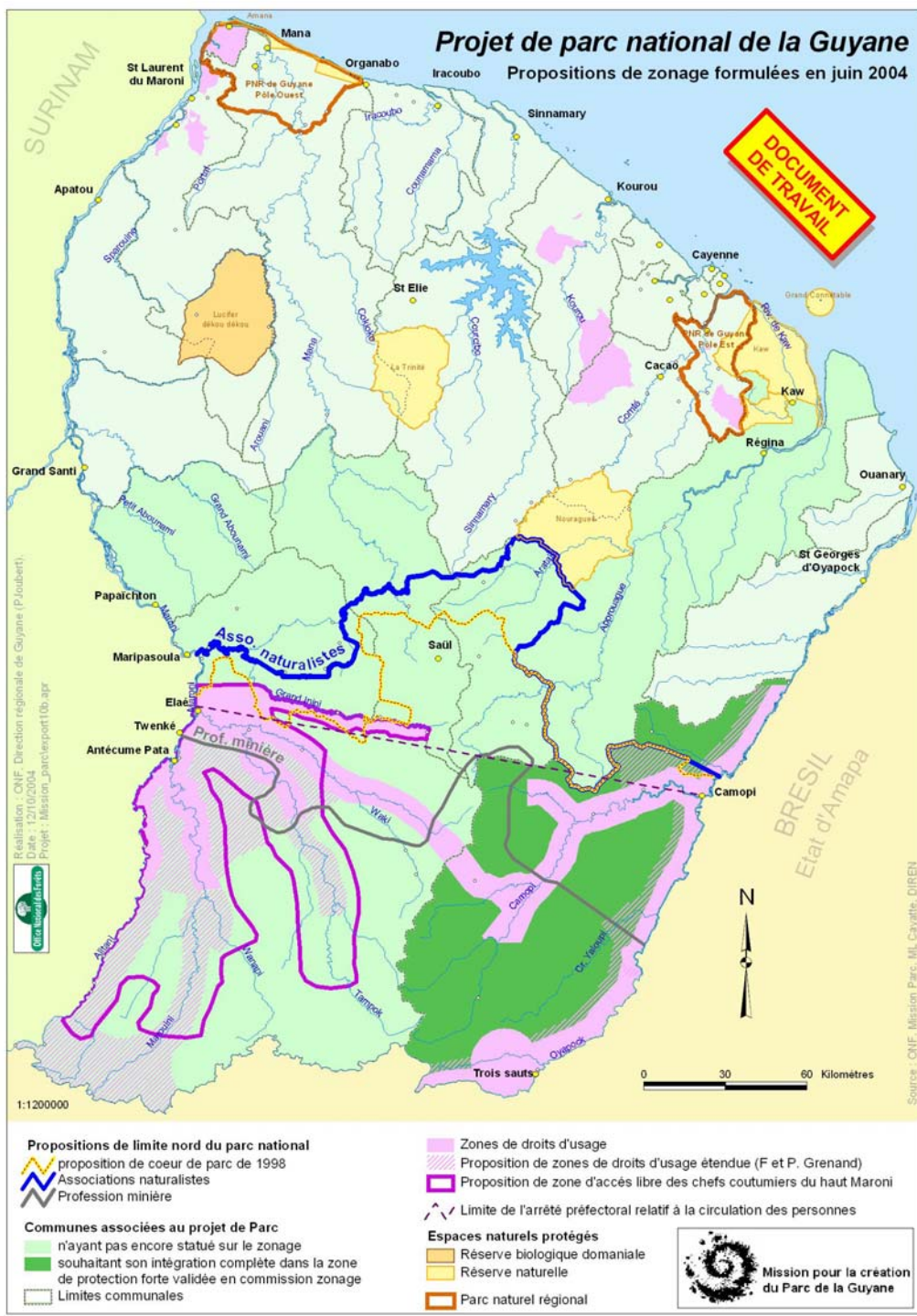
Cette cellule est chargée d'apporter son expertise à la Mission.  
Elle travaille en étroite collaboration avec les groupes de travail.

- Dix réunions dans les communes concernées par le projet de parc

*Double objectif :*

- être à l'écoute des populations
- permettre aux membres des commissions de mieux appréhender les réalités du terrain.





La mission Parc a la tâche de porter le projet Guyanais



# Mission pour la création du Parc de la Guyane



## MANDAT DES COMMISSIONS

### - Respect des modes de vie des populations et développement durable

Formuler dans le respect des modes de vies des populations des propositions sur les modalités de gestion et d'utilisation des ressources dans une perspective d'amélioration des conditions de vie des usagers.

### - Organisation et champs de compétences du Parc

Définir les domaines de compétences à attribuer au futur parc, ses modalités d'intervention, son aire d'action, sa structure décisionnelle.

### - Zonage

Définir les différentes zones et modalités d'utilisation du territoire du parc en tenant compte des finalités de cette aire protégée (conservation et développement durable).

- \* zone(s) réglementaire(s) dans le parc pour la protection de la nature
- \* zone(s) axée(s) sur le développement durable
- \* délimitation générale de l'espace parc
- \* problématique de la limite d'accès en zone réglementée
- \* problématique de l'exploitation minière





# SYNTHÈSE INTERMÉDIAIRE DES COMMISSIONS

## TERRITOIRE DU PARC

*(Définition du zonage sur des bases négociées)*

**Cœur(s) : zone de protection forte réglementée/pôle d'excellence**

Camopi (*en totalité*), **Saül, Maripasoula,**

- Chasse et pêche de subsistance autorisées *pour les usagers*
- Circulation libre dans le respect de la réglementation
- Chasse et pêche commerciale non autorisées
- Activités industrielles non autorisées

**Zones de droit d'usages étendues (dans le cœur)**

- Activités traditionnelles autorisées *pour les usagers*
- Création de nouveaux villages autorisée *par les usagers*

**Zone de libre adhésion (à l'extérieur du cœur) : non réglementée**

- Bourg des communes Camopi, Saül, Maripasoula, Papaïchton
- Accompagnement d'activités de développement durable
- **Limites à définir avec les communes**
- **Certaines activités sous conditions**



# Mission pour la création du Parc de la Guyane



## GESTION DU PARC

- **Établissement public administratif** : mission de service public
- **Instance décisionnelle** : Conseil d'Administration (CA)
- **Composition** du CA (trois collèges et un représentant du personnel )
  - Collège des collectivités territoriales et des autorités coutumières
  - Collège des représentants des administrations de l'Etat
  - Collège des usagers, propriétaires, exploitants et personnalités
  - Un représentant du personnel
- **Un bureau permanent du CA**
- **Organismes de conseil du CA**
  - Conseil Scientifique
  - Conseil économique, social et culturel
  - Comités de vie locale





Mission pour  
la création du  
Parc de la  
Guyane



# ORGANISATION FONCTIONNELLE ET TERRITORIALE



Mission pour  
la création du  
Parc de la  
Guyane



## LE CADRE D'UNE COOPÉRATION DÉCENTRALISÉE

- Institutionnel : Etat et/ou Région Guyane

Accords de coopération

- Inter parcs : Tumucumaque et futur parc de Guyane

Mémorandum entre Ministères de l'Environnement

France / Brésil

Nouvelle mission d'un parc /réforme de la loi



Mission pour  
la création du  
Parc de la  
Guyane



## REFORMA DE LA LEY DE PARQUES NACIONALES

- Inscrire dans le texte de la loi la **double mission de protection et de développement durable** des parcs nationaux
- Instaurer un ou des « **cœurs** » du parc (ex-zone centrale/zone de protection forte) ; et une zone de libre adhésion (ex-zone périphérique) sous la forme d'une « **charte** » entre le Parc, les collectivités locales et les autres acteurs pour mener des actions de développement
- Étendre les missions du parc à la gestion d'un **tourisme durable**
- Soumettre les parcs à une **évaluation décennale**
- Organiser une **plus grande représentation des élus**, des autorités coutumières et des populations locales au sein de l'organe décisionnel de l'établissement public gestionnaire.



# **GUYANA FRANCESA**

- **SISTEMA DE INFORMACION**
  - **Sistema de la DIREN**
  - **En implementacion en el Parque regional**

# GUYANA

- **ESTRUCTURA ADMINISTRATIVA**
  - Office of the President
  - Environmental Protection Agency - EPA

# GUYANA

- 2525 km<sup>2</sup>, 1% del país
- Parque Kaieteur (II) 1929, 1998
- Proyecto Forestal IWOKRAMA (IV or I and VI) (International Centre for Rain Forest Conservation and Development ACT 1996)
- Moraballi (VI)
- Mabura Hill
- Áreas protegidas prioritarias:
  - Shell Beach
  - Roraima
  - Orinduik Falls
  - Kanuku
  - Southern Region
- Conservation International Concession
- Áreas en estudio
  - Coastal Zone
  - Bartica Triangle
  - Pakarima Mountains
  - Shiriri Mountains

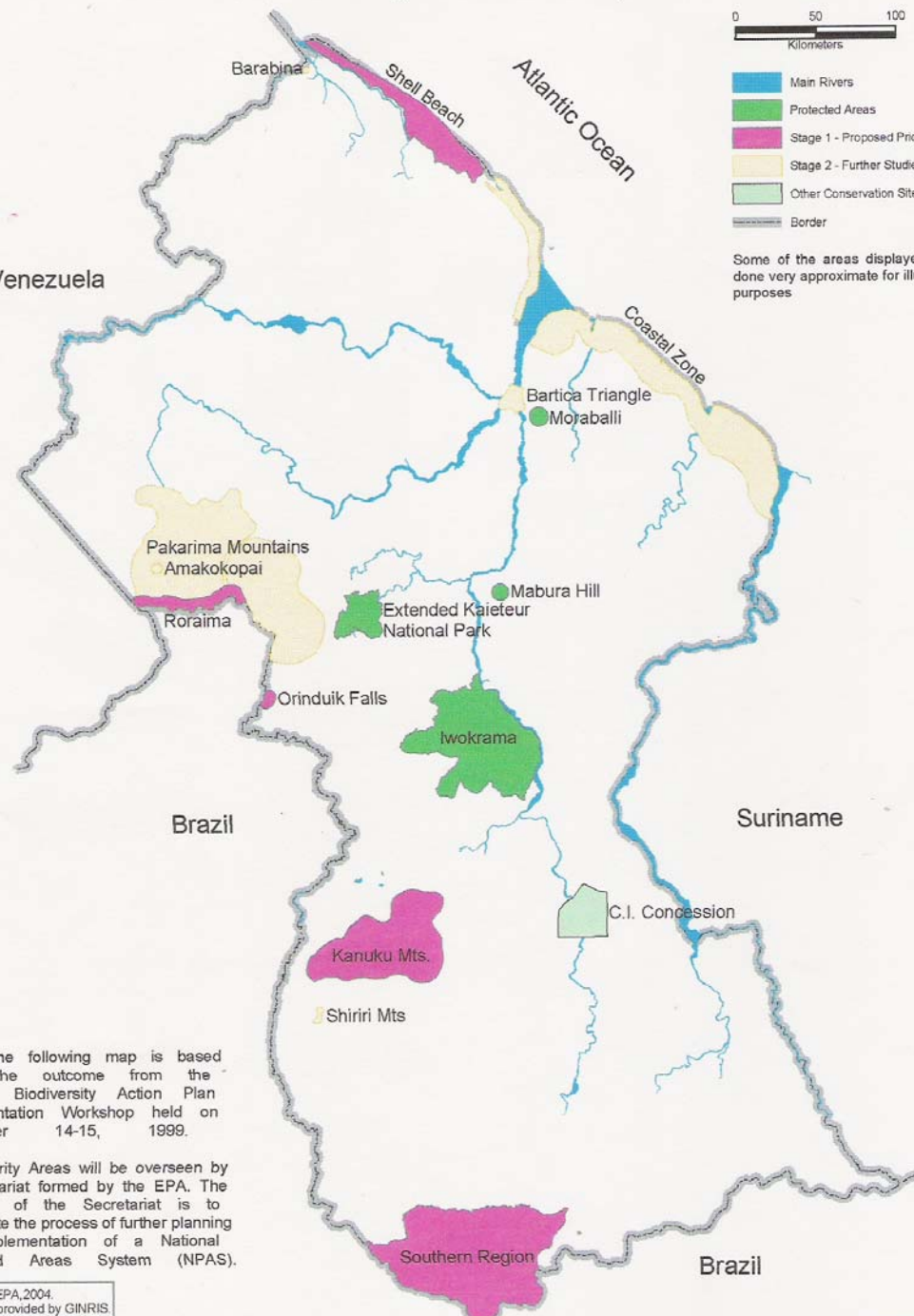
# Areas of Biological Interest in Guyana



- Main Rivers
- Protected Areas
- Stage 1 - Proposed Priority Areas
- Stage 2 - Further Studies Areas
- Other Conservation Sites
- Border

Some of the areas displayed were done very approximate for illustrative purposes only.

Venezuela



Suriname

Brazil

Note: The following map is based upon the outcome from the National Biodiversity Action Plan Implementation Workshop held on December 14-15, 1999.

The Priority Areas will be overseen by a Secretariat formed by the EPA. The mandate of the Secretariat is to coordinate the process of further planning and implementation of a National Protected Areas System (NPAS).

# GUYANA

- **COLABORACIONES:**

- Entidades del Gobierno
- Universidad
- ONGs
  - Caribbean Conservation Association – CCA
  - Centre for the Study of Biological Diversity – CSBD
  - WWF coastal protected areas, regional shield
- Cooperacion Internacional
  - FAO
  - IUCN
  - UNESCO world heritage
  - TROPENBOS
  - Netherlands
  - Smithsonian Institution & National Museum of NH – Biological Diversity of the Guianas BDG (database, GIS)
  - World Bank GEF consolidacion BDG



# GUYANA

- **ANALISIS ESTRATEGICO**

- National Biodiversity Action Plan 1994

- **Amenazas**

- Minas (oro, diamantes), explotacion ilegal de madera, huevos de tortuga, caza ilegal

- Densidad de poblacion en la costa

- Biopirateria

- **Necesidades**

- Fortalecimiento institucional, equipement

- Falta datos para un verdadero sistema de AP (uso de datos botanicos) NPAS

- Protected Area System and set up two new protected areas, build capacity, legislative and policy frameworks

# GUYANA

- **SISTEMA DE INFORMACION**

- Weak coordination of services and lack of networking linkages
- Willing to share information rather than data, but at a cost. However questions arise as to who will pay for the information and where will the information be housed
- GIS IWOKRAMA

# **SURINAME**

- **ESTRUCTURA ADMINISTRATIVA**
  - Ministerio de Recursos Naturales
  - Forest Service (FS)
  - Nature Conservation Division (NCD)
  - STINASU Foundation (1970) MOU con FS

# SURINAME

## 1960s Primeras Areas Protegidas

4%-5,5% del territorio bajo estatuto de proteccion y 12% con CSR

### 11 Reservas Naturales (IV)

Galibi

Wia-Wia

Coppename-monding

Hertenrits (III)

Peruvia

Wane-kreek

Copi

Boven Coesewijne

Brinckheuvel

Sipaliwini

Centraal Suriname (IB):

*Raleihgvallen*

*Tafelberg*

*Eilerts de Haangebergte*

### 1 Parque Natural (II)

Brownsberg

### 2 Propuestas de Reservas Naturales IV)

Nani

Kaburi-kreek

### 4 Areas de uso especial (VI)

Bigi Pan (western hemisphere shorebird reserve)

Noord Saramacca

Noord Coronie

Noord Commewijne/Marowijne

### 2 Propuestas de reservas forestales (VI)

Mac Clemen

Snake Creek

## PROTECTED AREAS IN SURINAME



### Nature Reserve

1. Galibi
2. Wai-Wai
3. Coppename-monding
4. Hertenrist
5. Peruvia
6. Wane-kreek
7. Copi
8. Boven Coesewijne
9. Brinckheuvel
10. Centraal Suriname
11. Sipaliwini



### Nature Park

12. Brownsberg



### Proposed nature reserve

13. Nani
14. Kaburi



### Proposed forest reserve

15. Mac Clemen
16. Snake Creek



### Specially regulated area

17. Bigi Pan
18. Noord Coronie
19. Noord Saramacca
20. Noord Commewijne/Marowijne

# CENTRAL SURINAME NATURE RESERVE – CSNR –1998

## NATURE PROTECTION ACT OF 1954

16,000 km<sup>2</sup>

Management Plan con Apoyo STINASU

Suriname Conservation Foundation (Stakeholders foundation) 15 million USD

Colaboraciones UNESCO (world heritage), GEF, UNF, CI, (8,5 million USD), etc.



# SURINAME

## COLABORACIONES:

- Entidades del Gobierno:
  - Ministerio del Trabajo, Desarrollo tecnologico y Madio Ambiente
  - Ministerio de Planificacion y Desarrollo
- Universidades ERC
- ONGs
  - Suriname Conservation Foundation (SCF)
  - WWF (cooperacion regional Escudo Guianes)
  - Conservation International (CSNR)
  - UNESCO World heritage Comite (CSNR)
  - GES (CSNR)
- Cooperacion Internacional
  - Paises bajos (fortalecimiento NCD, inventario de ecosistemas)
  - State Institute for Nature Management (RIN, paises bajos)
  - Canadian Wildlife Service (MOU con FS)
  - UNF
  - DIREN de Francia (MOU)
  - OEA (National Environment Action Plan of Suriname)
  - GEF UNDP (manejo de 5 areas protegidas)
  - UICN
  - FAO

# SURINAME

## ANALISIS ESTRATEGICO

- National Biodiversity Strategy (GEF, UNDP, ACT)
- Conservation Action Plan for Suriname (CAPS) 1990
- National Environment Action Plan for Suriname (OAS)
- 80% Forest cover
- Amenazas:
  - Agricultura (arrozales), minas, Explotation forestal, caza ilegal, consumo huevos de tortuga y redes flotantes
- Necesidades:
  - Fortalecimiento institucional (recursos humanos y financieros), Conservation area network, wetland conservation



# **SURINAME**

- **SISTEMA DE INFORMACION**
  - Sistema del STINASU
  - RAPAM Rapid assessment of protected areas management (indicadores)
  - Informaciones dispersas